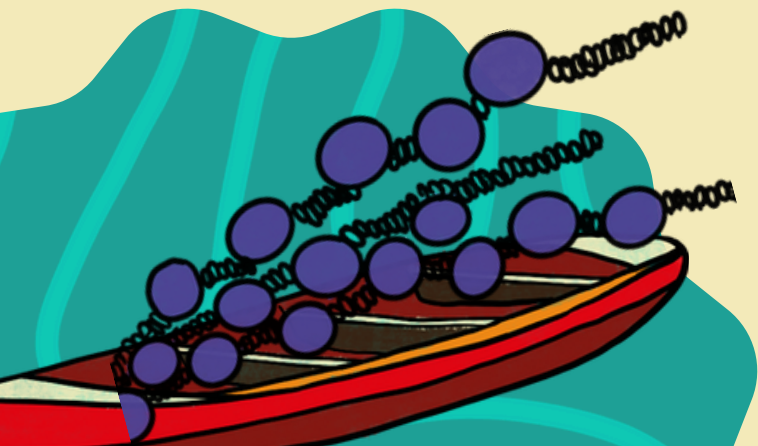




OBSERVATÓRIO DO
MARAJÓ

A horizontal row of ten vertical purple bars of equal height and width, positioned below a thin dark brown horizontal line.

CONECTIVIDADE E SEGURANÇA DIGITAL NO CONTEXTO DA AMAZÔNIA MARAJÓDARA



Observatório do Marajó

Luis Barbosa - Graduado em História pela UFPA, comunicador independente, idealizador do canal Marajaondo no Youtube e gestor de mídias e conteúdo do Observatório do Marajó.



ARQUIPÉLAGO DO MARAJÓ




Uma das 10 unidades de conservação da Amazônia mais ameaçadas por obras de **infraestrutura e violência no campo**

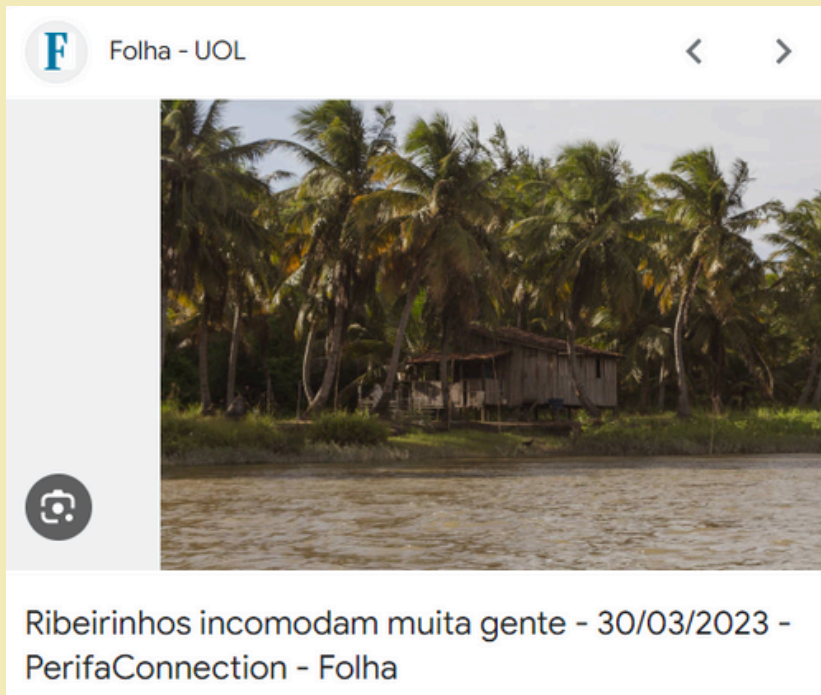
08 dos seus 17 municípios estão entre os 50 piores IDHs do país (incluindo o pior)

Possui em torno de 2500 ilhas, cerca de 590 mil habitantes distribuídos em 17 municípios

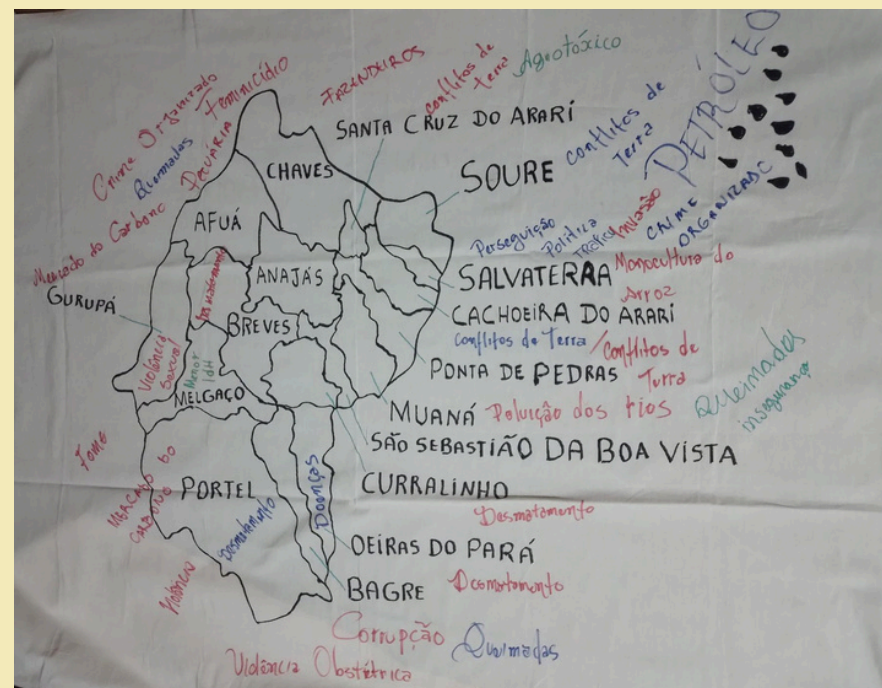
A maioria de sua população é negra e vive na **zona rural**, se organiza em comunidades ribeirinhas, indígenas, assentamentos agroextrativistas, territórios quilombolas e os centros urbanos.



POR QUE DISCUTIR SEGURANÇA DIGITAL NO CONTEXTO MARAJÓDARA



Artigo escrito pelo Observatório do Marajó



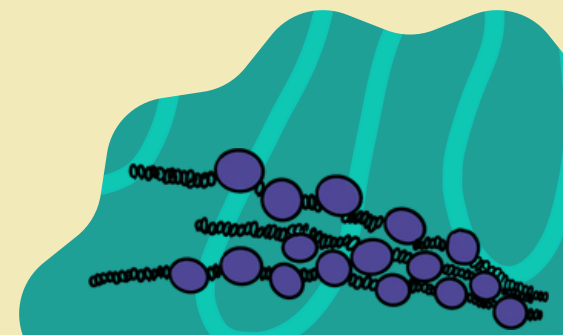

Mapeamento de questões no território



ALGUMAS DOS PRINCIPAIS PROBLEMAS ENFRENTADOS



- Campanhas de desinformação
- Intimidação
- Assédios morais
- Invasão de redes de ativistas e organizações



CAMINHOS DE PARA UMA SEGURANÇA EM TEMPO DE CONECTIVIDADES



Referências de segurança

Algumas organizações de referências: Fundo Brasil de Direitos Humanos, Escola de ativismo, Artigo 19, Anistia Internacional entre outras.

Estratégias dos territórios tradicionais: protocolos, análise de riscos, posicionamento fechado como notas públicas.





**Acompanhe, participe e fortaleça
nosso trabalho!**

Siga @obsdomarajo nas redes

Entre em contato

contato@obsdomarajo.org

